

1

¿Qué ha pasado en las cuencas de los ríos Cauca y San Jorge?



27 de agosto/2021: rompimiento del dique marginal del río Cauca en Caregato (San Jacinto del Cauca).

Febrero - agosto/2022: afectación en las obras de cierre de Caregato por creciente del río Cauca, situación que mantiene activo el ingreso de agua hacia La Mojana.

2

¿Qué ha pasado recientemente (13 al 14 de septiembre)?



Lluvias hacia la noche y madrugada en amplios sectores del territorio mojanero, y en el Bajo Magdalena, Bajo Cauca y Alto San Jorge.



Incremento de niveles en el río San Pedro aportante al río San Jorge en el municipio de Montelíbano.



Descenso de niveles en el río San Jorge tramo La Apartada-Ayapel, en el río Nechí y en el Bajo Magdalena, incluyendo los brazos de Loba y de Mompós.



Reporte comunitario



Inundaciones por ingreso del río Cauca en áreas de drenaje de: *i)* caño San Matías: desde Los Arrastres (Guaranda) hasta Parcelas de Santa Fe (San Benito Abad); *ii)* caño Rabón: desde Gavaldá (Guaranda) hasta La Plaza (San Benito Abad) y *iii)* caño Viloria: desde Cecilia (Ayapel) hasta Cuiva (San Benito Abad).

Se destaca que durante el mes de junio en estos corredores **se excedieron los niveles de inundación alcanzados durante el 2021.**

Inundaciones por muy altos niveles, en: *i)* corredor del río San Jorge desde Ayapel hasta Magangué) *ii)* corredor de los caños Mojana, Pancegüita y sistema cenagoso asociado en los municipios de Sucre y Majagual; y *iii)* zona del Bajo del Magdalena entre El Banco y Plato.

3

¿Qué esperamos (14 al 15 de septiembre)?



Lluvias en horas de la noche y madrugada con atención en sectores de los municipios de San Marcos, Guaranda, Majagual, Nechí, Ayapel y San Jacinto del Cauca; y en el Alto San Jorge y Bajo Nechí.

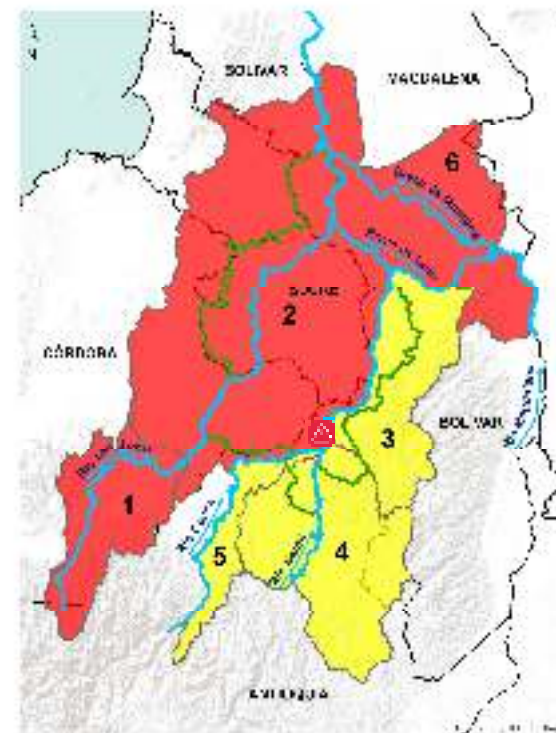


Descenso de niveles en el río San Jorge tramo La Apartada-Ayapel, en el río Nechí y en el Bajo Magdalena, incluyendo los brazos de Loba y de Mompós.



Recomendaciones

Especial atención a la probabilidad de nuevo incremento en el río San Jorge en su recorrido por Montelíbano.

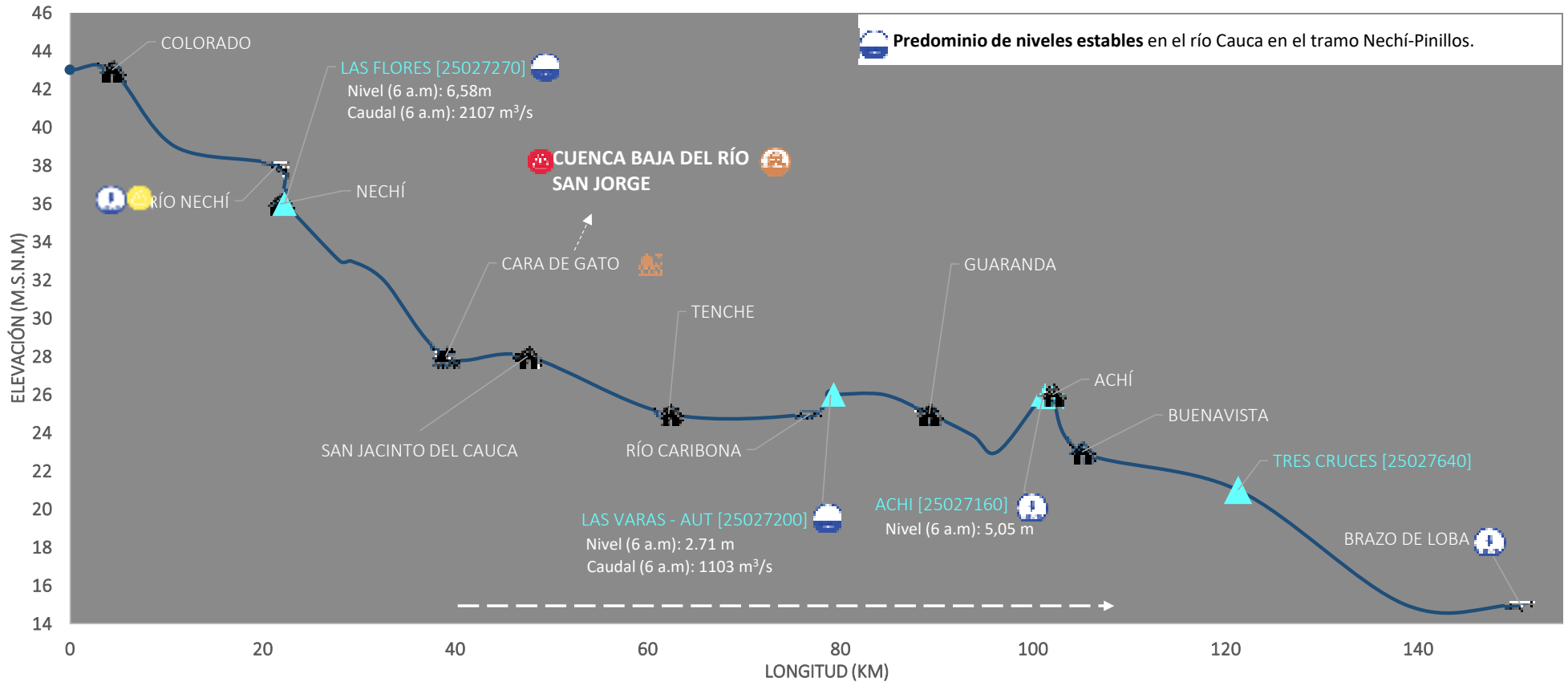


PARA TOMAR ACCIÓN: 1) Alto San Jorge, 2) Bajo San Jorge y 6) Bajo Magdalena entre El Banco y Plato. **Alerta puntual** en el sector Caregato.



PARA INFORMARSE: 4) Bajo Nechí, incluidos sus aportantes, 3) Cuenca del río Cauca entre Nechí y Pinillos, y 5) río Cauca entre Valdivia y Nechí.

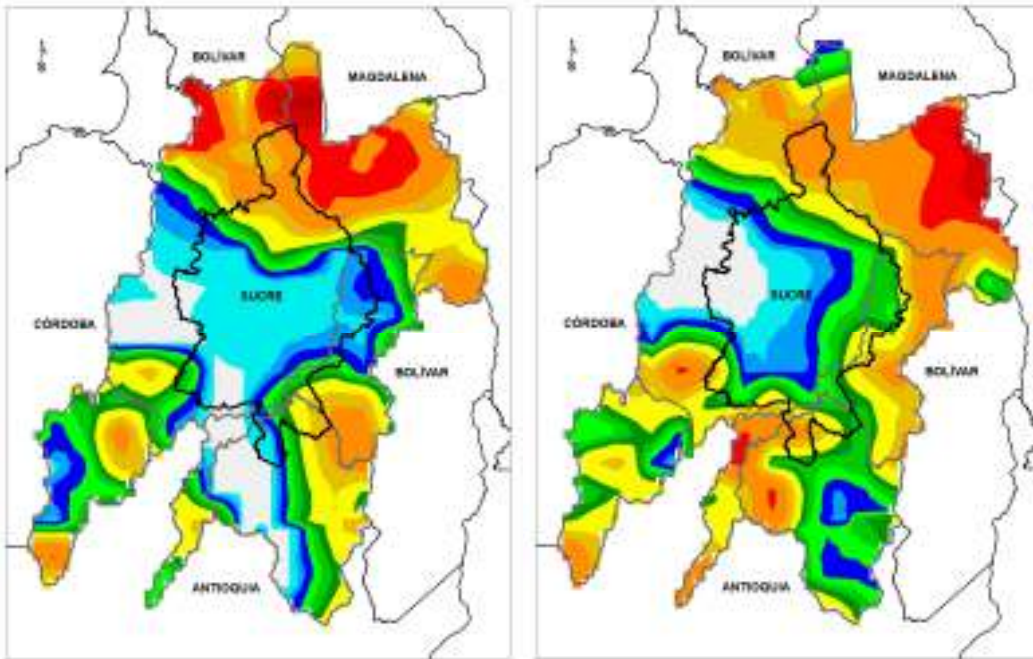
III. Condiciones hidrológicas actuales en el río Cauca (tramo Nechí-Pinillos)



PUNTOS DE INTERÉS RÍO CAUCA (TRAMO NECHÍ-MAGANGUÉ)	ALERTAS HIDROLÓGICAS	CONDICIONES HIDROLÓGICAS	ZONAS DE EMERGENCIA
Estación hidrológica IDEAM Población Rompedero Confluencia	Para tomar acción Para prepararse Para informarse Sin alerta	Niveles en ascenso Niveles en descenso Niveles estables Tránsito de creciente	Inundación por desbordamiento Inundación por rompimiento margen derecha Inundación por rompimiento margen izquierda (Mojana)

IV. Pronóstico meteorológico para La Mojana con atención en la zona del Bajo Cauca

PRONÓSTICO PARA EL 14 Y 15 DE AGOSTO

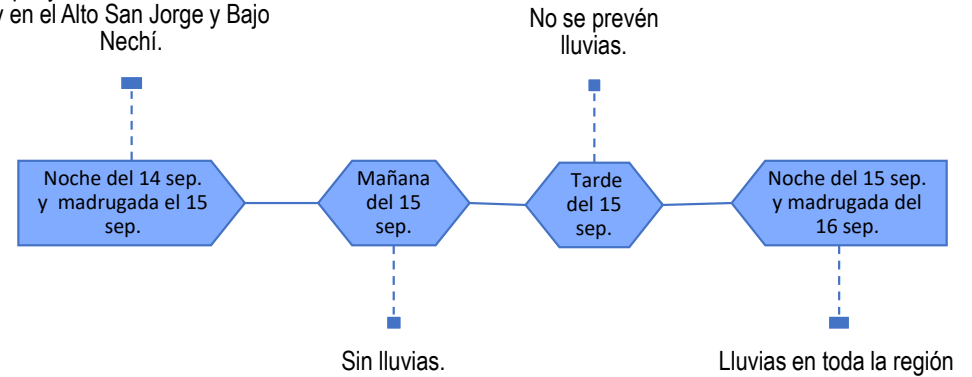


ACUMULADO DEL 14 AL 15 DE SEPTIEMBRE

ACUMULADO DEL 15 AL 16 DE SEPTIEMBRE



Posibilidad de lluvias con atención en sectores de los municipios de San Marcos, Guaranda, Majagual, Nechí, Ayapel y San Jacinto del Cauca; y en el Alto San Jorge y Bajo Nechí.



**Equipo de trabajo Centro regional de Pronóstico
y Alertas Tempranas de LA MOJANA**

Elaborado por:
NATALIA MUÑOZ HERRERA, Hidróloga
RAFAEL ELÍAS MUNDARAY MAGO, Meteorólogo

www.corpomojana.gov.co

Correo Electrónico:
corpomojana@corpomojana.gov.co
Cra. 21 # 21 A – 44 San Marcos - Sucre
Teléfono: (+575) 295 5347

YOLANDA GONZALEZ HERNÁNDEZ,
Directora General IDEAM.
MARTHA CECILIA CADENA,
Jefe Oficina del Servicio de Pronósticos y Alertas
www.ideam.gov.co

Correos electrónicos:
servicio@ideam.gov.co,
alertas@ideam.gov.co

Calle 25 d # 96b - 70, piso 3. Bogotá, D.C.
Teléfono: 307 5625 ext. 1334 - 1336.

LILIANA QUIROZ, Directora General de la Corporación para el Desarrollo Sostenible de La Mojana y el San Jorge-CORPOMOJANA.

RAQUEL GARAVITO, Gerente del Fondo Adaptación

JIMENA PUYANA, Gerente Nacional de Desarrollo Sostenible del PNUD



En alianza con:

